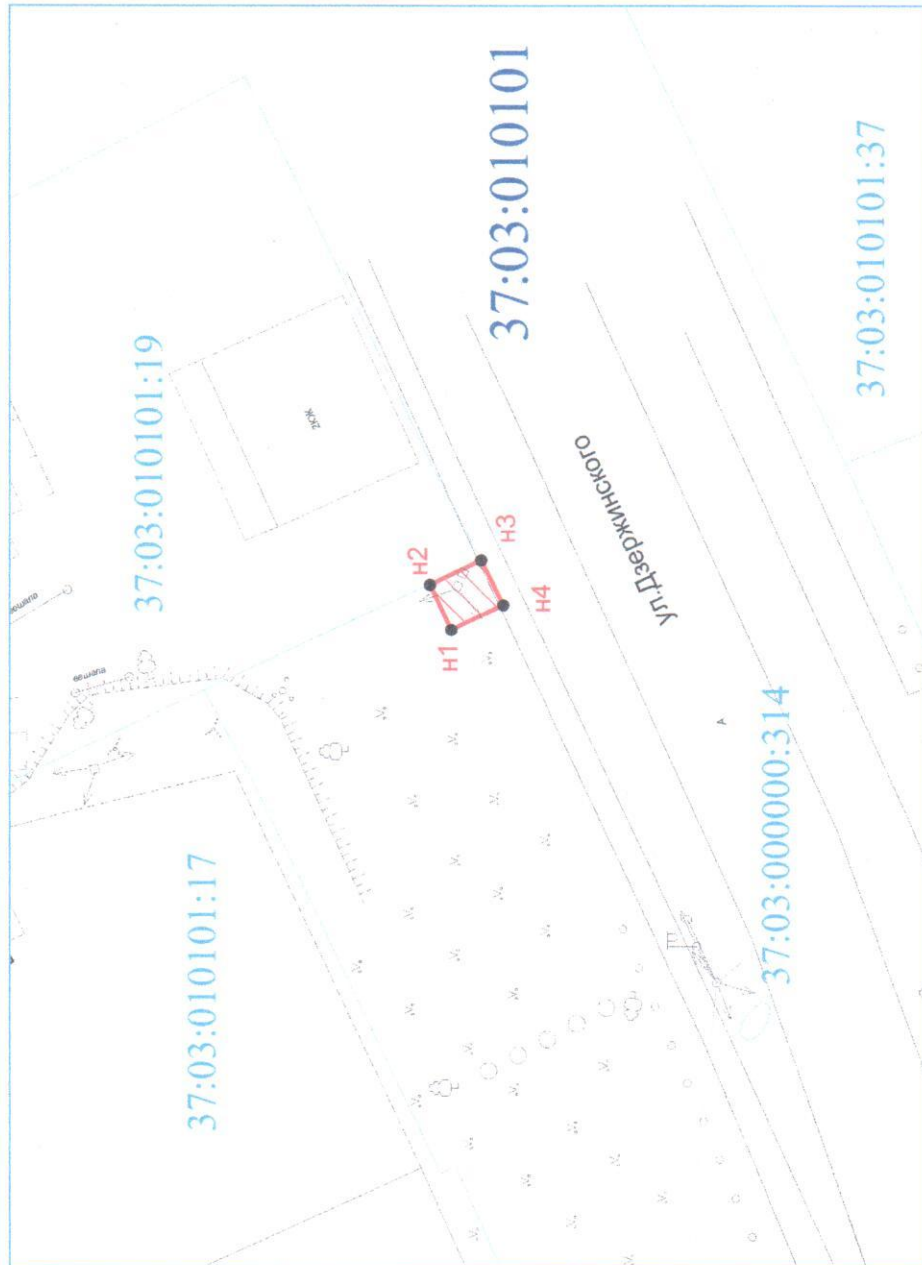


Схема расположения границ (сферы действия) публичного сервитута
 устанавливаемого в целях размещения объекта электросетевого хозяйства (ВЛ-0,4кВ ТП №20, ф.6, ЭСК№1 (лит.П), система электроснабжения района "Центр",
 в кадастровом квартале 37:03:010101

Адрес (местоположение): Ивановская область, Гаврилово-Посадский район, г. Гаврилов Посад, ул. Дзержинского
 Площадь планируемого публичного сервитута: 10 кв.м.
 Категория земель: земли населенных пунктов






Масштаб 1:500

Координаты поворотных точек границ сервитута
 Система координат: местная г.Гаврилов Посад

Обозначение характерных точек границ	Координаты, м	
	X	Y
1	2	3
H1	57067.04	62417.93
H2	57068.33	62420.64
H3	57065.24	62422.13
H4	57063.93	62419.42
H1	57067.04	62417.93

Условные обозначения:

-  - зона планируемой границы сферы действия публичного сервитута
-  - границы существующих земельных участков
- 37:03:010101 - номер кадастрового квартала
-  - характеристическая точка границы, сведения о которой достаточны для определения ее местоположения
- H1, H2, H3, ... - номер характеристической точки границы, сведения о которой достаточны для определения ее местоположения