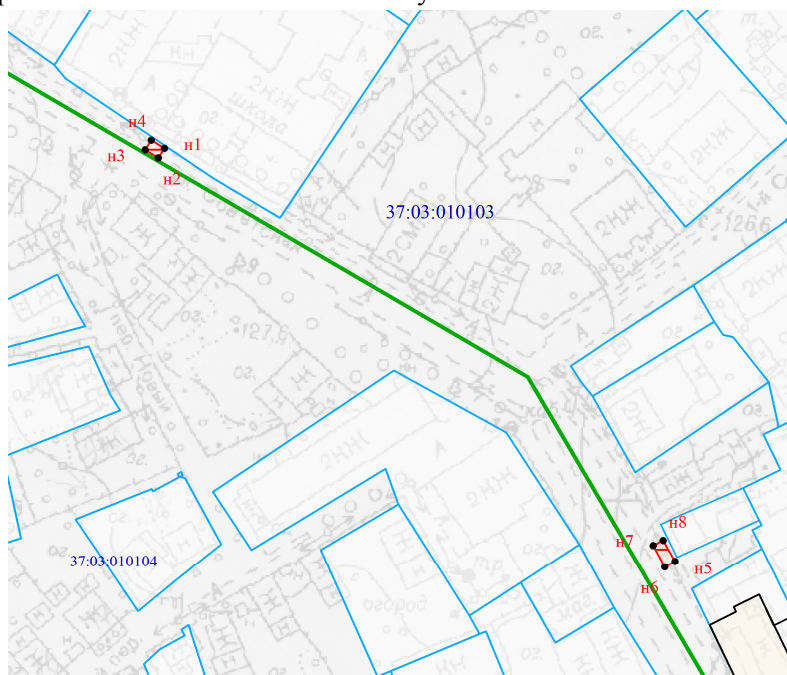


**Схема расположения границ (сферы действия) публичного сервитута,  
устанавливаемого в целях размещения объекта электросетевого хозяйства ВЛ-0,4 кВ фид.7 от ТП№39, ЭСК№1, система электроснабжения района  
"Шушинский- лит. VI на землях кадастрового квартала с кадастровым номером 37:03:010103**

**Адрес (местоположение):** Ивановская область, Гаврилово-Посадский район,  
г.Гаврилов Посад, ул. Советская




**Площадь планируемого сервитута:** 32 кв.м

**Категория земель:** земли населенных пунктов



**Масштаб 1:2000**

**Условные обозначения:**

-  - зона устанавливаемого публичного сервитута
-  - границы существующих земельных участков
-  - граница кадастровых кварталов
- 37:03:010103:27 - кадастровый номер земельного участка
- 37:03:010103 - номер кадастрового квартала
- - характеристическая точка границы, сведения о которой достаточны для определения ее местоположения
- n1, n2, n3, ... - номер характеристической точки границы, сведения о которой достаточны для определения ее местоположения

**Координаты поворотных точек границ сервитута  
Система координат: местная г. Гаврилов Посад**

Обозначение характерных точек границ	Координаты, м	
	X	Y
<b>1</b>	<b>2</b>	<b>3</b>
n1	57231.36	62058.71
n2	57228.80	62057.15
n3	57230.93	62053.66
n4	57233.49	62055.22
n1	57231.36	62058.71
n5	57122.29	62193.39
n6	57120.86	62190.76
n7	57126.50	62187.70
n8	57127.93	62190.34
n5	57122.29	62193.39