

## Графическое описание местоположения границы публичного сервитута




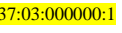



Схема расположения границ публичного сервитута, устанавливаемого в целях размещения линейного объекта газоснабжения

Наименование публичного сервитута, местоположение границ которого описано



М 1:10000

### Условные обозначения:

	- границы публичного сервитута
	- характерная точка публичного сервитута
	- граница земельного участка
	- кадастровый номер земельного участка
	- граница кадастрового квартала
	- граница населенного пункта
	- ранее установленная охранный зона